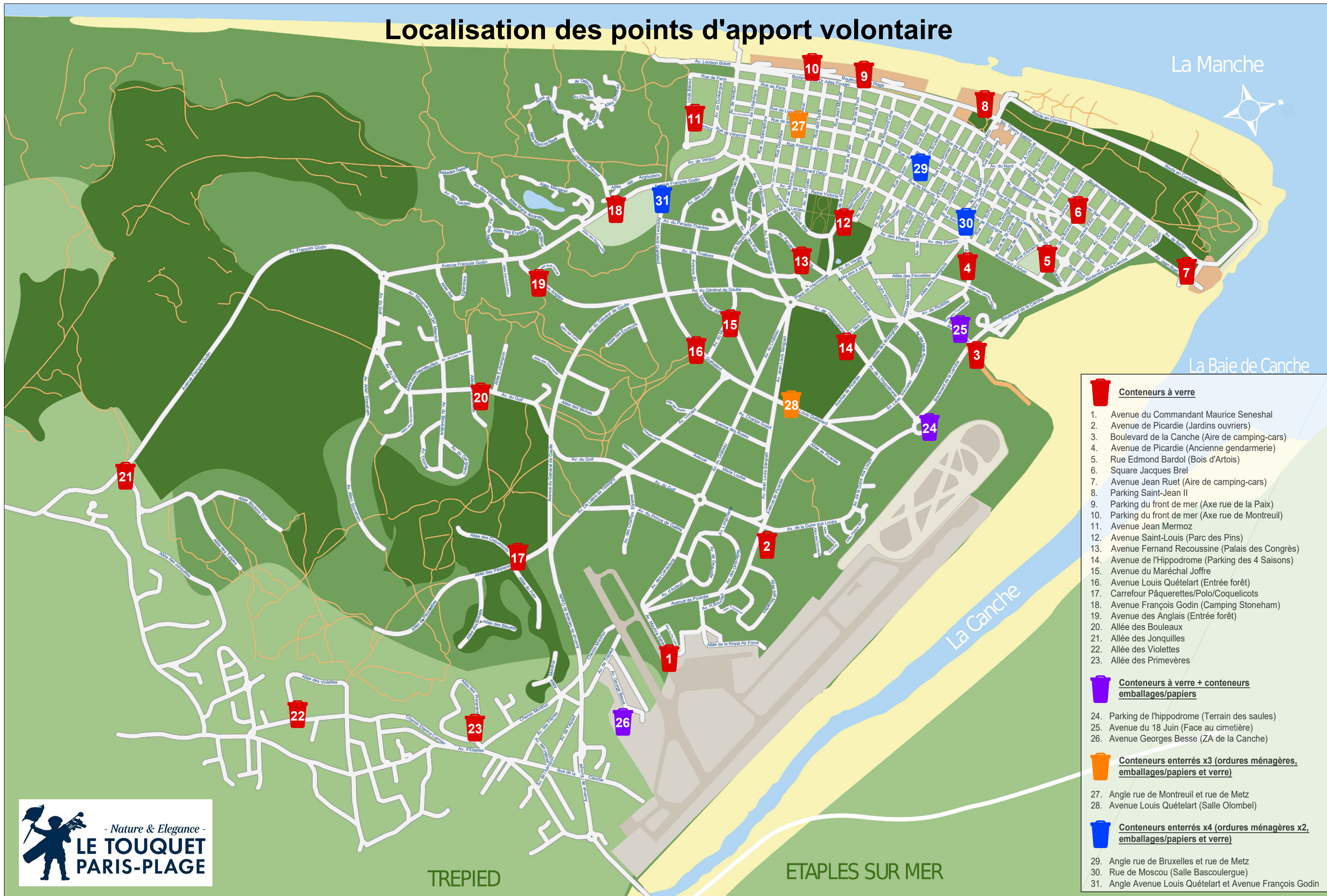


# Localisation des points d'apport volontaire







La Manche

La Baie de Canche

La Canche

TREPIED

ETAPLES SUR MER

-  **Conteneurs à verre**
  1. Avenue du Commandant Maurice Seneshal
  2. Avenue de Picardie (Jardins ouvriers)
  3. Boulevard de la Canche (Aire de camping-cars)
  4. Avenue de Picardie (Ancienne gendarmerie)
  5. Rue Edmond Bardol (Bois d'Artois)
  6. Square Jacques Brel
  7. Avenue Jean Ruet (Aire de camping-cars)
  8. Parking Saint-Jean II
  9. Parking du front de mer (Axe rue de la Paix)
  10. Parking du front de mer (Axe rue de Montreuil)
  11. Avenue Jean Mermoz
  12. Avenue Saint-Louis (Parc des Pins)
  13. Avenue Fernand Recoussine (Palais des Congrès)
  14. Avenue de l'Hippodrome (Parking des 4 Saisons)
  15. Avenue du Maréchal Joffre
  16. Avenue Louis Quételart (Entrée forêt)
  17. Carrefour Pâquerettes/Polo/Coquelicots
  18. Avenue François Godin (Camping Stoneham)
  19. Avenue des Anglais (Entrée forêt)
  20. Allée des Bouleaux
  21. Allée des Jonquilles
  22. Allée des Violettes
  23. Allée des Primevères
-  **Conteneurs à verre + conteneurs emballages/papiers**
  24. Parking de l'hippodrome (Terrain des saules)
  25. Avenue du 18 Juin (Face au cimetière)
  26. Avenue Georges Besse (ZA de la Canche)
-  **Conteneurs enterrés x3 (ordures ménagères, emballages/papiers et verre)**
  27. Angle rue de Montreuil et rue de Metz
  28. Avenue Louis Quételart (Salle Olombel)
-  **Conteneurs enterrés x4 (ordures ménagères x2, emballages/papiers et verre)**
  29. Angle rue de Bruxelles et rue de Metz
  30. Rue de Moscou (Salle Bascoulergue)
  31. Angle Avenue Louis Quételart et Avenue François Godin

